

D. PARCIAL	0	10.01	3.3	15.79	3.3	11.38	25.76	4.55	6.85	3.1	2.09	13.08
D. ACOMULADA	0	10.01	13.31	29.1	32.4	43.78	69.54	74.09	80.94	84.04	86.13	99.21
C. TERRENO	101.195	101.195	101.309	100.003	100.003	100.452	100.452	99.786	98.631	97.68	97.68	98.417
C. PROYECTO												
TERRAPLEN												
CORTE												

CORTE LONGITUDINAL A-A

Esc. 1:200

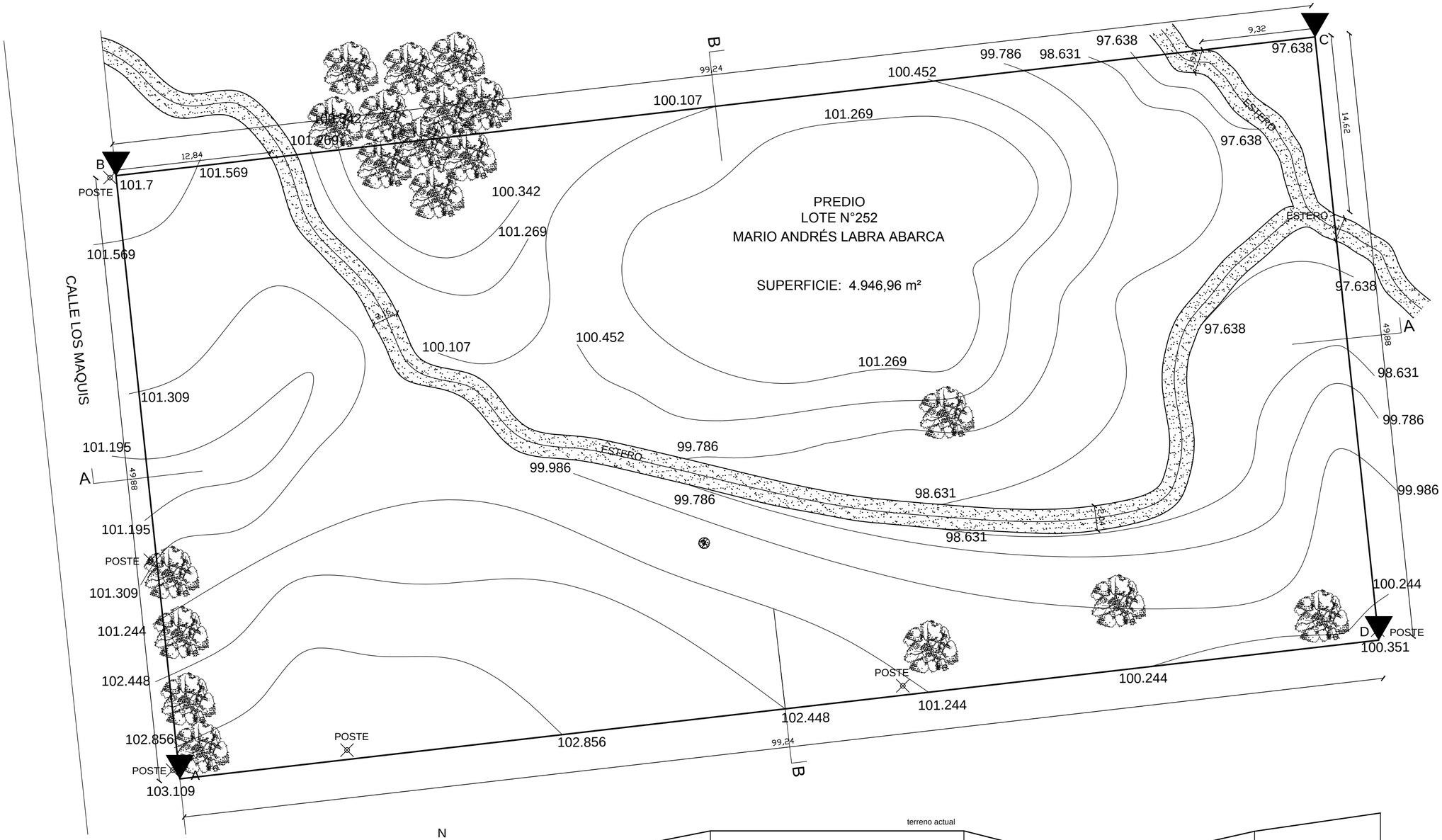

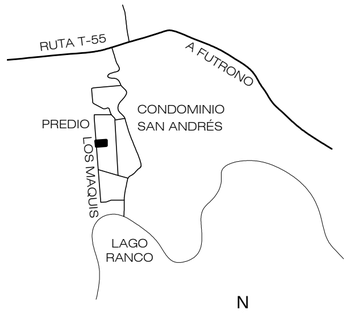

UBICACION

Sin Esc.

N

PLANTA PREDIO CON CURVAS DE NIVEL

Esc. 1:250

N

POLÍGONO PREDIO A-B-C-D	COORDENADAS	UTM
A	719339,47 m E	5555059,96 m S
B	719337,70 m E	5555111,25 m S
C	719435,89 m E	5555113,07 m S
D	719438,70 m E	5555063,04 m S

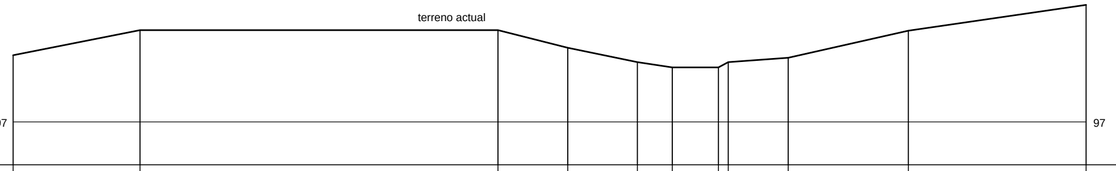

D. PARCIAL	0	5.91	16.67	3.25	3.16	1.62	2.15	0.46	2.79	5.6	8.28
D. ACOMULADA	0	5.91	22.58	25.83	28.99	30.61	32.76	33.22	36.01	41.61	49.89
C. TERRENO	100.107	101.269	101.269	100.452	99.786	99.538	99.538	99.786	99.986	101.244	102.448
C. PROYECTO											
TERRAPLEN											
CORTE											

CORTE TRANSVERSAL B-B

Esc. 1:200

PROYECTO

LEVANTAMIENTO TOPOGRÁFICO LOTE #252 COND. SAN ANDRÉS

ROL Nº -

UBICACIÓN: CALLE LOS MAQUIS LOTE #252, CONDOMINIO SAN ANDRÉS

COMUNA: FUTRONO

PROVINCIA: DEL RANCO

REGIÓN: DE LOS RÍOS

PROPIETARIO: SR. MARIO ANDRÉS LABRA ABARCA

FIRMAS

PROPIETARIO
MARIO ANDRÉS LABRA ABARCA
RUT Nº 13.056.783 - 5

CONSTRUCTOR CIVIL
IGNACIO EDUARDO CATALÁN SAN MARTÍN
RUT Nº 17.291.054 - 8

OBSERVACIONES

TÍTULO LÁMINA

LEVANTAMIENTO TOPOGRAFICO

Escala	Fecha
INDICADAS	JULIO DE 2018

LAMINA

01 - 01

FORMATO LAMINA	0.6 x 0.47	0.282 M².

ARCHIVO - dwg - MARIO LABRA A.